

Ver delimitación en plano a escala 1:10.000 en el anexo.



Descripción

Grupo	Ambientes fluviales y litorales asociados
Extensión	9,1 ha
Términos municipales	Orihuela, Jacarilla, Algorfa
Usos del suelo predominantes	Lámina de agua y vegetación palmítica
Singularidades	Antiguos meandros del Río Segura desconectados del cauce actual debido a las obras de encauzamiento realizadas. La proximidad del nivel piezométrico a la superficie permiten el desarrollo de vegetación típica de ambientes húmedos

Funcionamiento

Alimentación	Subterránea
Descarga	Evapotranspiración
Calidad del agua	No apta para usos agrícolas por salinidad
Afecciones al régimen natural	Desconexión del cauce por las obras de encauzamiento del río Segura

Régimen del suelo

Clasificación urbanística predominante	Suelo no urbanizable protegido
Protección específica	---

Cuadro de valoración

		relevantes	significativos	presentes	ausentes
Valores bióticos	Generales			X	
	Específicos			X	
	Corredor biológico			X	
Recursos económicos	Agropecuarias y extractivas				X
	Turístico-recreativas				X
	Aprovechamiento recursos hídricos			X	
Valores culturales	Paisajísticos		X		
	Patrimoniales y etnológicos		X		
	Didáctico-científicos			X	
Protección riesgos	Intrusión, erosión heladas				X
	Inundaciones			X	
	Contaminación de recursos				X

Límite de los meandros abandonados del río Segura

LISTADO DE COORDENADAS

Proyección UTM, huso 30

Meandro La Noria:

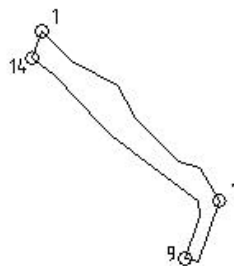
Nº	X	Y
1	675379.260	4214154.620
2	675445.230	4214086.960
3	675551.440	4214032.190
4	675591.670	4213958.100
5	675688.210	4213859.830
6	675736.490	4213843.730
7	675781.170	4213770.840
8	675733.740	4213630.790
9	675704.310	4213640.760
10	675736.490	4213735.800
11	675733.750	4213770.150
12	675536.480	4213920.520
13	675408.220	4214054.750
14	675358.340	4214093.410
1	675379.260	4214154.620

Meandro Algofa:

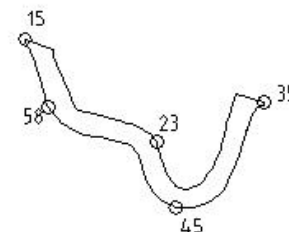
Nº	X	Y
62	692170.280	4218304.240
63	692216.600	4218324.480
64	692321.370	4218281.140
65	692427.020	4218261.200
66	692463.390	4218267.270
67	692478.970	4218286.340
68	692453.040	4218442.090
69	692494.560	4218463.180
70	692508.150	4218264.830
71	692489.370	4218230.860
72	692381.990	4218237.800
62	692170.280	4218304.240

Meandro La Jacarilla:

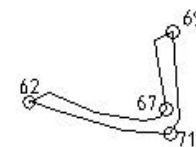
Nº	X	Y
15	686567.502	4216240.348
16	686632.120	4216214.620
17	686631.250	4216209.880
18	686683.750	4216083.250
19	686691.880	4216077.120
20	686726.750	4216071.620
21	686821.750	4216042.380
22	686855.120	4216021.380
23	686866.380	4216008.120
24	686870.000	4215990.620
25	686879.000	4215964.000
26	686898.000	4215919.880
27	686913.120	4215905.620
28	686936.250	4215901.000
29	686964.000	4215911.880
30	686984.750	4215934.880
31	687005.750	4215976.750
32	687020.750	4216027.620
33	687038.120	4216094.380
34	687045.250	4216113.880
35	687111.000	4216098.120
36	687110.000	4216091.000
37	687095.380	4216084.000
38	687088.250	4216076.380
39	687071.380	4216038.380
40	687056.750	4215991.120
41	687036.880	4215937.120
42	687006.250	4215885.750
43	686961.120	4215861.620
44	686933.620	4215857.250
45	686910.120	4215858.750
46	686887.250	4215869.120
47	686857.620	4215896.750
48	686836.880	4215935.750
49	686832.000	4215950.120
50	686825.380	4215978.620
51	686811.620	4215994.620
52	686777.000	4216007.380
53	686734.880	4216017.120
54	686704.880	4216022.620
55	686676.000	4216033.120
56	686650.250	4216049.380
57	686635.380	4216067.120
58	686620.000	4216086.880
59	686612.250	4216109.380
60	686603.000	4216149.620
61	686588.000	4216195.880
15	686567.502	4216240.348



LA NORIA



JACARILLA



ALGORFA